



RALLYE TOURISTIQUE DE LA VALLEE DU HOYOUX

A la découverte des communes de
Clavier, Marchin et Modave



Une activité conçue par le Syndicat d'initiative
Modave-Marchin-Clavier-Tinlot



A savoir...

Le but de cette activité est de vous faire découvrir notre belle région en arpentant des petites routes pittoresques.

Afin qu'il n'y ait aucun problème, merci de tenir compte des points suivants :

1. Comportement sur la route

Le Rallye Touristique n'est pas une épreuve de rapidité. Il s'agit avant tout d'une balade touristique. Si vous roulez trop vite, tout ce que vous risquez, c'est une jolie photo prise par la police !

Soyez prudents ! Les routes sont parfois étroites et les croisements difficiles.

2. Déroulement du Rallye

Le parcours se compose de deux boucles.

Nous mettons à votre disposition au Syndicat d'Initiative, une farde regroupant toutes sortes d'informations qui pourrait vous être utile pour répondre à certaines questions...

3. Réponses aux questions

Venez corriger votre questionnaire au Syndicat d'initiative et évaluez vos connaissances sur la région.

4. Quelques précisions

- Les organisateurs déclinent toute responsabilité en cas d'accident causé ou subi, avant, pendant ou après le rallye.
- Le fait de s'inscrire implique l'acceptation pleine et entière du présent règlement et l'engagement de respecter le code de la route dans son intégralité.

Nous vous souhaitons bonne route !

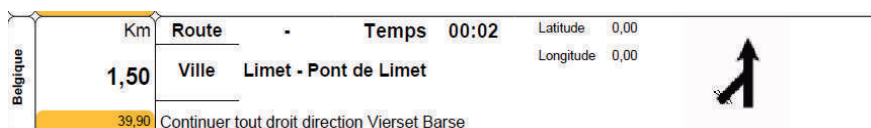
Suivez attentivement votre « road-book » et répondez aux questions au fur et à mesure.

L'équipe du Syndicat d'initiative de la Vallée du Hoyoux

Une idée originale pour découvrir les communes de Modave, Marchin et Clavier en parcourant des routes pittoresques qui vous mèneront vers des paysages à couper le souffle !

Comment utiliser le road book ?

<p>L'indication en mètres vous indique la distance à parcourir depuis la dernière note pour arriver à la note présente. Ici, 1.5 km.</p>	<p>Temps = à titre indicatif</p> <p>Route = n° de route (si il y en a)</p> <p>Ville = l'adresse vous aide à vous repérer</p>	<p>La flèche vous indique la direction que vous devez suivre</p>
---	---	---



<p>Décompte des kilomètres à parcourir</p>	<p>Commentaires et indications</p>	<p>Les côtés barrés vous indiquent que vous ne devez pas aller par là, que vous venez du côté non barrée et que vous devez suivre la flèche</p>
---	---	---

Conseils :

Suivez attentivement le road book. Pour mieux vous repérer, pensez à cocher les cases au fur et à mesure que vous les passées.

Bonne route !

Quelques suggestions pour un petit creux....

Sur la route du rallye touristique – à quelques centaines de mètres du tracé

MODAVE

RESTAURANTS	
Le Pavillon du Vieux Château Vallée du Hoyoux, 9 4577 Pont de Bonne (MODAVE) Tél. : +32 (0)85 41 13 43	La Roseraie Route de Limet, 80 4577 Pont de Bonne (MODAVE) Tél. : +32(0)85 41 13 60
RESTAURANTS AVEC POSSIBILITE DE PETITE RESTAURATION	
Hôtel des Touristes Vallée du Hoyoux, 4 4577 Pont de Bonne (MODAVE) Tél.: +32 (0)85 41 15 05	Domaine du Château de Modave Rue du Parc 4577 - MODAVE Tél. : +32 (0)85 41 13 69
SNACK	
Sandwicherie « EnFaim » Rue du Pont-de-Bonne 4577 Pont de Bonne (MODAVE)	
AUTRES	
La Grande Chope (Café) Place Georges Hubin, 2 4577 Vierset-Barse (MODAVE) Tél. : +32 (0)85 41 35 24	Les Délices de Capoue (Glacier) Vallée du Hoyoux, 8 4577 Pont de Bonne (MODAVE) Tél. : +32 (0)85 41 36 83
Le Baratin (Café) Rue du Centre, 21 4577 MODAVE Tél : +32 (0)85 41 15 84	Brasserie du Hoyoux Route de Limet, 83 4577 Pont de Bonne (MODAVE) Tél : +32 (0)473 88 15 55
Boulangerie Niesten Rue Mont Saint Aldegonde 4577 Vierset (MODAVE) Tél. : +32 (0)85 23 33 28	Boulangerie Mille et Une Saveurs Chaussée de Pailhe, 6 4577 Pont de Bonne (MODAVE) Tél. : +32 (0)85 71 42 89

MARCHIN

RESTAURANTS	
Le Chat Perché Rue Régissa, 10 4570 MARCHIN Tél: +32 (0)478 64 60 30	Arabelle Meirlaen Chemin de Bertrandfontaine, 7 4570 MARCHIN Tél: +32 (0)85 25 55 55
RESTAURANTS AVEC POSSIBILITE DE PETITE RESTAURATION	
Dame Joséphine Rue du Fourneau, 1 4570 MARCHIN Tél. : +32 (0)85 / 31 29 26	Pizzeria du fourneau rue fourneau, 8 4570 MARCHIN Tél.: +32 (0)85/ 51 47 07
Pizzeria Casa Nostra Thier de Huy, 40/12 4570 MARCHIN Tél : +32 (0)85 35 99 10	

SNACKS	
Friterie de la Vallée rue A. Lion 4570 MARCHIN Tél. : +32 (0)85 21 17 36 GSM : +32 (0)477 267 188	Chez Ruelle (Bistrot du terroir) Place de Belle-Maison, 17 4570 MARCHIN Tél. : +32 (0)85 21 31 04
Friterie du Centre Rue Joseph Wauters, 39 4570 MARCHIN Tél : +32 (0)85 23 59 79	
AUTRES	
La Merveille (brasserie) Rue Pont de Vyle, 1 4570 Vyle-Tharoul (MARCHIN) Tél : +32 (0) 85 41 20 32	Boulangerie Lizin Rue Fourneau, 24 4570 MARCHIN Tél. : +32 (0)85 21 21 45
Café « Le Castor » Rue Octave Philippot, 56 4570 MARCHIN Tél : +32 (0)85 21 34 42	Glace Véro Rue Thonus Joie, 1a 4570 Vyle-Tharoul (MARCHIN) Tél : +32 (0)485 96 44 19
Boulangerie Grognard Rue Octave Philippot, 8 4570 MARCHIN Tél. : +32 (0)85 21 28 61	

CLAVIER

RESTAURANT AVEC POSSIBILITE DE PETITE RESTAURATION	
Le Cap des 3 Provinces (+ Bistrot du terroir) Grand'Rue 43 A 4560 Ocquier Tél : +32 (0)86 34 47 00	
AUTRES	
Boulangerie Debras Rue de la Gendarmerie, 67 4560 CLAVIER Tel. : +32 (0)85 41 11 15	Boulangerie Lizen Grand'Rue, 45 4560 Ocquier (CLAVIER) Tel. : +32 (0)86 34 41 55

SIVH - Boucle 1











44,60 Km

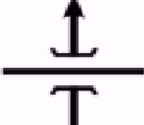


Description : Rallye touristique Marchin-Modave-Clavier

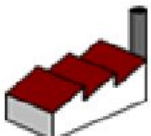









Belgique	Km	Route N641	Temps 00:00	Latitude 50,45	
	0,00	Ville Pont de Bonne - Vallée du Hoyoux 6B		Longitude 5,28	
	44,60	Départ du Syndicat d'Initiative			
Belgique	Km	Route RN636	Temps 00:00	Latitude 0,00	
	0,05	Ville Pont de Bonne - Vallée du Hoyoux		Longitude 0,00	
	44,55	Prenez à gauche vers LIEGE. A droite=CINEY			
Belgique	Km	Route N636	Temps 00:01	Latitude 0,00	
	0,85	Ville Limet - Route de Limet		Longitude 0,00	
	43,70	Continuez tout droit. A droite=RAMELOT			
Belgique	Km	Route -	Temps 00:01	Latitude 0,00	
	1,00	Ville Limet - Rue des Pâquerettes		Longitude 0,00	
	42,70	2ème à gauche, suivez "Gîte à la ferme".			
Belgique	Km	Route -	Temps 00:00	Latitude 0,00	
	0,35	Ville Limet - Ry-St Pierre		Longitude 0,00	
	42,35	Prenez à droite direction "Gîte à la ferme".			
Belgique	Km	Route -	Temps 00:00	Latitude 0,00	
	0,20	Ville Limet - Rue de la Chapelle		Longitude 0,00	
	42,15	Au carrefour, à gauche = la Chapelle de Limet.			
Belgique	Km	Route -	Temps 00:00	Latitude 0,00	
	0,20	Ville Limet - Rue de la Chapelle		Longitude 0,00	
	41,95	Revenez sur vos pas, continuez tout droit.			
Belgique	Km	Route -	Temps 00:00	Latitude 0,00	
	0,05	Ville Limet - Rue de la Chapelle		Longitude 0,00	
	41,90	Continuez tout droit.			
Belgique	Km	Route -	Temps 00:00	Latitude 0,00	
	0,00	Ville Limet - Rue de la Chapelle		Longitude 0,00	
	41,90	Cassis			

Pause

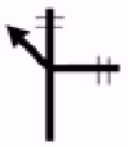

Belgique	Km	Route -	Temps 00:00	Latitude 0,00	
	0,00	Ville Limet - Rue de la Chapelle		Longitude 0,00	
	41,90	Route très étroite			
Belgique	Km	Route -	Temps 00:01	Latitude 0,00	
	0,50	Ville Limet - Rue Pont de Limet		Longitude 0,00	
	41,40	Au carrefour, prenez à gauche.			
Belgique	Km	Route -	Temps 00:02	Latitude 0,00	
	1,50	Ville Limet - Pont de Limet		Longitude 0,00	
	39,90	Continuez tout droit direction Vierset-Barse.			
Belgique	Km	Route -	Temps 00:00	Latitude 0,00	
	0,10	Ville Vierset Barse - Rue Coulée		Longitude 0,00	
	39,80	Au carrefour, prenez à droite Rue Coulée.			
Belgique	Km	Route -	Temps 00:00	Latitude 0,00	
	0,75	Ville Vierset Barse - Rue Coulée		Longitude 0,00	
	39,05	Sur votre droite le Château de Vierset.			
Belgique	Km	Route -	Temps 00:00	Latitude 0,00	
	0,30	Ville Vierset Barse - Rue des 3 Barrières		Longitude 0,00	
	38,75	Au carrefour, après le château, prenez à gauche.			
Belgique	Km	Route -	Temps 00:01	Latitude 0,00	
	0,25	Ville Vierset Barse - Tige de Strée		Longitude 0,00	
	38,50	A l'ancienne gendarmerie, prenez à gauche.			
Belgique	Km	Route -	Temps 00:01	Latitude 0,00	
	0,35	Ville Vierset Barse - Tige de Strée		Longitude 0,00	
	38,15	La Maison communale et le cimetière.			
Belgique	Km	Route -	Temps 00:00	Latitude 0,00	
	0,00	Ville Vierset Barse - Tige de Strée		Longitude 0,00	
	38,15	Continuez tout droit et passez "La Grande Chope".			
Belgique	Km	Route -	Temps 00:00	Latitude 0,00	
	0,20	Ville Vierset Barse - Ruelle des Messes		Longitude 0,00	
	37,95	Au carrefour, à gauche face à la boulangerie.			

Belgique	Km	Route	-	Temps	00:00	Latitude	0,00	
	0,10	Ville	Vierset Barse - Rue Florichamps		Longitude	0,00		
	37,85	Au carrefour, prenez à droite.						
Belgique	Km	Route	-	Temps	00:01	Latitude	0,00	
	0,65	Ville	Vierset Barse - Rue Surroyseux		Longitude	0,00		
	37,20	Au carrefour, prenez à gauche.						
Belgique	Km	Route	-	Temps	00:00	Latitude	0,00	
	0,15	Ville	Vierset Barse - Rue Surroyseux		Longitude	0,00		
	37,05	Passez une rue en cul de sac et une chapelle.						
Belgique	Km	Route	-	Temps	00:00	Latitude	0,00	
	0,00	Ville	Vierset Barse - Rue Surroyseux		Longitude	0,00		
	37,05	Continuez						
Belgique	Km	Route	-	Temps	00:00	Latitude	0,00	
	0,15	Ville	Vieux Barse - Rue Facqueval		Longitude	0,00		
	36,90	Prenez à droite.						
Belgique	Km	Route	-	Temps	00:00	Latitude	0,00	
	0,00	Ville	Vierset Barse		Longitude	0,00		
	36,90	Attention route boisée étroite.						
Belgique	Km	Route	N641	Temps	00:04	Latitude	0,00	
	1,80	Ville	Vierset Barse - Vallée du Hoyoux		Longitude	0,00		
	35,10	Vous arrivez sur une grand route. Prenez à droite.						
Belgique	Km	Route	-	Temps	00:01	Latitude	0,00	
	0,40	Ville	Vierset Barse - Rue de Triffoys		Longitude	0,00		
	34,70	Prenez à gauche à la ferme.						
Belgique	Km	Route	-	Temps	00:04	Latitude	0,00	
	1,90	Ville	Marchin - State		Longitude	0,00		
	32,80	Prenez l'épingle à droite. Attention ça grimpe!						
Belgique	Km	Route	-	Temps	00:01	Latitude	0,00	
	0,40	Ville	Marchin - State		Longitude	0,00		
	32,40	A droite=maison. Continuez sur la gauche.						

Belgique	Km	Route -	Temps 00:01	Latitude 0,00	
	0,40	Ville Marchin - Grand Marchin		Longitude 0,00	
	32,00	Prenez à droite direction MARCHIN.			
Belgique	Km	Route -	Temps 00:02	Latitude 0,00	
	0,80	Ville Marchin - Ereffe		Longitude 0,00	
	31,20	Prenez à droite au carrefour.			
Belgique	Km	Route -	Temps 00:03	Latitude 0,00	
	1,70	Ville Vierset Barse		Longitude 0,00	
	29,50	Continuez tout droit et traversez le RAVeL.			
Belgique	Km	Route N641	Temps 00:00	Latitude 0,00	
	0,10	Ville Vierset Barse - Vallée du Hoyoux		Longitude 0,00	
	29,40	Prenez à gauche sur la grand route , vers HUY.			
Belgique	Km	Route N641	Temps 00:01	Latitude 0,00	
	0,80	Ville Vierset Barse - Vallée du Hoyoux		Longitude 0,00	
	28,60	Continuez tout droit. A droite = "Le Vieux Barse".			
Belgique	Km	Route -	Temps 00:02	Latitude 0,00	
	1,20	Ville Vierset Barse - Vallée du Hoyoux		Longitude 0,00	
	27,40	Continuez tout droit et traversez le RAVeL.			
Belgique	Km	Route -	Temps 00:00	Latitude 0,00	
	0,00	Ville Vierset Barse		Longitude 0,00	
	27,40	A gauche = ARCELOR.			
Belgique	Km	Route -	Temps 00:00	Latitude 0,00	
	0,00	Ville Vierset Barse - Rue Grand Poirier		Longitude 0,00	
	27,40	Face à ARCELOR, à droite et traversez le HOYOUX.			
Belgique	Km	Route -	Temps 00:00	Latitude 0,00	
	0,00	Ville Vierset Barse		Longitude 0,00	
	27,40	Attention route très étroite. Roulez doucement.			
Belgique	Km	Route -	Temps 00:03	Latitude 0,00	
	1,40	Ville Viieset Barse		Longitude 0,00	
	26,00	Prenez à gauche pour retraverser le HOYOUX.			











Belgique	Km	Route	-	Temps	00:00	Latitude	0,00	
	0,00	Ville	Marchin			Longitude	0,00	
	26,00	Vous arrivez devant 2 usines.						
Belgique	Km	Route	-	Temps	00:00	Latitude	0,00	
	0,00	Ville	Marchin			Longitude	0,00	
	26,00	Passez entre les 2 usines TDM.						
Belgique	Km	Route	-	Temps	00:00	Latitude	0,00	
	0,10	Ville	Marchin			Longitude	0,00	
	25,90	Prenez rue face église et à côté Cercle StEloi.						
Belgique	Km	Route	N641	Temps	00:00	Latitude	0,00	
	0,05	Ville	Marchin - Chaussée des Forges			Longitude	0,00	
	25,85	Retour sur la grand route. Prenez à droite.						
Belgique	Km	Route	-	Temps	00:02	Latitude	0,00	
	1,60	Ville	Marchin			Longitude	0,00	
	24,25	Prenez à droite pour vous rendre à la Tour.						
Belgique	Km	Route	-	Temps	00:00	Latitude	0,00	
	0,00	Ville	Marchin			Longitude	0,00	
	24,25	La Tour = ancien filtre à eau.						
Belgique	Km	Route	-	Temps	00:00	Latitude	0,00	
	0,00	Ville	Marchin			Longitude	0,00	
	24,25	Faites 1/2 tour.						
Belgique	Km	Route	N641	Temps	00:00	Latitude	0,00	
	0,00	Ville	Marchin - Chaussée des Forges			Longitude	0,00	
	24,25	Reprenez la grand route à gauche direction MODAVE.						
Belgique	Km	Route	N641	Temps	00:02	Latitude	0,00	
	1,80	Ville	Marchin			Longitude	0,00	
	22,45	Traversez le RAVeL près de la Friterie.						
Belgique	Km	Route	-	Temps	00:00	Latitude	0,00	
	0,00	Ville	Marchin - Chemin des Gueuses			Longitude	0,00	
	22,45	Prenez à droite à la Friterie de la Vallée.						











Pause

Belgique	Km	Route -	Temps 00:01	Latitude 0,00	
	0,35	Ville Marchin - Chemin des Gueuses		Longitude 0,00	
	22,10	Prenez l'épingle à droite à l'Y.			
Belgique	Km	Route -	Temps 00:02	Latitude 0,00	
	1,40	Ville Marchin - Rue O.Philippot		Longitude 0,00	
	20,70	Prenez à gauche.			
Belgique	Km	Route -	Temps 00:01	Latitude 0,00	
	0,60	Ville Marchin - Rue O. Philippot		Longitude 0,00	
	20,10	A droite, le château de Belle-Maison.			
Belgique	Km	Route -	Temps 00:00	Latitude 0,00	
	0,00	Ville Marchin - Rue O.Philippot		Longitude 0,00	
	20,10	Continuez tout droit.			
Belgique	Km	Route -	Temps 00:00	Latitude 0,00	
	0,00	Ville Marchin - Place Belle Maison		Longitude 0,00	
	20,10	Vous passez devant l'église et le kiosque.			
Belgique	Km	Route -	Temps 00:00	Latitude 0,00	
	0,15	Ville Marchin - Rue Dr.J.Olyff		Longitude 0,00	
	19,95	Au rond point, 2ème sortie.			
Belgique	Km	Route -	Temps 00:02	Latitude 0,00	
	1,25	Ville Marchin - Grand Marchin		Longitude 0,00	
	18,70	Au carrefour, prenez à gauche. A droite=manège.			
Belgique	Km	Route -	Temps 00:01	Latitude 0,00	
	0,90	Ville Marchin - Place de Grand Marchin		Longitude 0,00	
	17,80	La place de Grand Marchin et son kiosque.			
Belgique	Km	Route -	Temps 00:00	Latitude 0,00	
	0,00	Ville Marchin - Grand Marchin		Longitude 0,00	
	17,80	Après la place, prenez à droite.			
Belgique	Km	Route -	Temps 00:01	Latitude 0,00	
	0,90	Ville Marchin - Saule Marie		Longitude 0,00	
	16,90	Prenez à gauche direction HAVELANGE.			

Pause

Pause

Belgique	Km	Route -	Temps 00:01	Latitude 0,00	
	1,00	Ville Marchin - Chemin de Marchin		Longitude 0,00	
	15,90	Continuez tout droit.			
Belgique	Km	Route -	Temps 00:02	Latitude 0,00	
	1,50	Ville Goesnes - Chemin de Marchin		Longitude 0,00	
	14,40	Continuez sur cette route.			
Belgique	Km	Route -	Temps 00:01	Latitude 0,00	
	0,25	Ville Goesnes - Chemin de Tahier		Longitude 0,00	
	14,15	Prenez à gauche direction TAHIER.			
Belgique	Km	Route -	Temps 00:00	Latitude 0,00	
	0,20	Ville Goesnes - Chemin de Tahier		Longitude 0,00	
	13,95	Continuez tout droit vers TAHIER/MODAVE.			
Belgique	Km	Route -	Temps 00:02	Latitude 0,00	
	1,30	Ville Tahier - Route de Goesnes		Longitude 0,00	
	12,65	Au carrefour, tout droit direction OSSOGNE.			
Belgique	Km	Route -	Temps 00:00	Latitude 0,00	
	0,00	Ville Ossogne		Longitude 0,00	
	12,65	Vous traversez La VYLE.			
Belgique	Km	Route -	Temps 00:00	Latitude 0,00	
	0,00	Ville Ossogne		Longitude 0,00	
	12,65	A gauche = un cimetière.			
Belgique	Km	Route -	Temps 00:03	Latitude 0,00	
	2,40	Ville Ossogne		Longitude 0,00	
	10,25	Vous arrivez à OSSOGNE. Continuez tout droit.			
Belgique	Km	Route -	Temps 00:00	Latitude 0,00	
	0,00	Ville Ossogne		Longitude 0,00	
	10,25	Sur votre droite = une église.			
Belgique	Km	Route -	Temps 00:00	Latitude 0,00	
	0,15	Ville Ossogne		Longitude 0,00	
	10,10	Allez tout droit.			

Belgique	Km	Route -	Temps 00:00	Latitude 0,00	
	0,15	Ville Ossogne		Longitude 0,00	
	9,95	Traversez le ruisseau d'OSSOGNE.			
Belgique	Km	Route -	Temps 00:00	Latitude 0,00	
	0,10	Ville Ossogne		Longitude 0,00	
	9,85	Continuez sur la route direction ST-FONTAINE.			
Belgique	Km	Route -	Temps 00:00	Latitude 0,00	
	0,00	Ville Ossogne		Longitude 0,00	
	9,85	Route en mausais état			
Belgique	Km	Route -	Temps 00:02	Latitude 0,00	
	1,80	Ville Clavier - St-Fontaine		Longitude 0,00	
	8,05	Sur votre droite, "La Chambre du Gué".			
Belgique	Km	Route -	Temps 00:00	Latitude 0,00	
	0,00	Ville Clavier - St-Fontaine		Longitude 0,00	
	8,05	Passez le Gué et continuez tout droit.			
Belgique	Km	Route -	Temps 00:00	Latitude 0,00	
	0,10	Ville Clavier - St-Fontaine		Longitude 0,00	
	7,95	Continuez tout droit.			
Belgique	Km	Route -	Temps 00:00	Latitude 0,00	
	0,00	Ville Clavier - St-Fontaine		Longitude 0,00	
	7,95	Passez le pont.			
Belgique	Km	Route -	Temps 00:01	Latitude 0,00	
	0,50	Ville Clavier - St-Fontaine		Longitude 0,00	
	7,45	Continuez tout droit.			
Belgique	Km	Route -	Temps 00:01	Latitude 0,00	
	1,10	Ville Pailhe - Rue des Golettes		Longitude 0,00	
	6,35	Au carrefour, reprenez la grand-route à gauche.			
Belgique	Km	Route -	Temps 00:00	Latitude 0,00	
	0,15	Ville Pailhe - Rue des Golettes		Longitude 0,00	
	6,20	Continuez tout droit.			










Belgique	Km	Route -	Temps 00:00	Latitude 0,00	
	0,00	Ville Pailhe - Route de Givet		Longitude 0,00	
	6,20	A gauche = une église.			
Belgique	Km	Route -	Temps 00:00	Latitude 0,00	
	0,00	Ville Pailhe - Route de Givet		Longitude 0,00	
	6,20	A droite, LES AVINS.			
Belgique	Km	Route -	Temps 00:00	Latitude 0,00	
	0,10	Ville Pailhe - Rue St Donat		Longitude 0,00	
	6,10	Prenez à gauche.			
Belgique	Km	Route -	Temps 00:00	Latitude 0,00	
	0,10	Ville Pailhe - Rue St Donat		Longitude 0,00	
	6,00	Prenez à gauche Rue St-Donat.			
Belgique	Km	Route -	Temps 00:01	Latitude 0,00	
	0,30	Ville Pailhe		Longitude 0,00	
	5,70	Au carrefour, continuez tout droit.			
Belgique	Km	Route -	Temps 00:01	Latitude 0,00	
	1,00	Ville Vyle-Tharoul - Chemin de Tharoul		Longitude 0,00	
	4,70	Allez tout droit sur "site du Maquis de Bagatelle"			
Belgique	Km	Route -	Temps 00:00	Latitude 0,00	
	0,00	Ville Vyle-Tharoul - Chemin de Tharoul		Longitude 0,00	
	4,70	Suivez MARCHIN.			
Belgique	Km	Route -	Temps 00:00	Latitude 0,00	
	0,00	Ville Vyle-Tharoul - Chemin de Tharoul		Longitude 0,00	
	4,70	Suivez Vyle-et-Tharoul.			
Belgique	Km	Route -	Temps 00:00	Latitude 0,00	
	0,00	Ville Vyle-Tharoul - Chemin de Tharoul		Longitude 0,00	
	4,70	Route dégradée			
Belgique	Km	Route -	Temps 00:01	Latitude 0,00	
	0,90	Ville Vyle-Tharoul - Chemin de Tharoul		Longitude 0,00	
	3,80	Au carrefour, prenez à droite.			











Belgique	Km	Route -	Temps 00:01	Latitude	0,00	
	0,50	Ville Vyle-Tharoul - Chemin de Tharoul		Longitude	0,00	
	3,30	Continuez tout droit. A gauche = MOLU.				
Belgique	Km	Route -	Temps 00:00	Latitude	0,00	
	0,00	Ville Vyle-et-Tharoul		Longitude	0,00	
	3,30	A gauche = une église.				
Belgique	Km	Route -	Temps 00:01	Latitude	0,00	
	1,20	Ville Vyle-et-Tharoul - Rue du Parc		Longitude	0,00	
	2,10	Prenez à droite en direction du château de VYLE.				
Belgique	Km	Route -	Temps 00:01	Latitude	0,00	
	0,50	Ville Vyle-et-Tharoul - Grand Route		Longitude	0,00	
	1,60	Continuez tout droit.				
Belgique	Km	Route -	Temps 00:00	Latitude	0,00	
	0,20	Ville Vyle-et-Tharoul - Grand Route		Longitude	0,00	
	1,40	Continuez tout droit. A droite=un abris bus.				
Belgique	Km	Route	Temps 00:01	Latitude	0,00	
	1,00	Ville Vyle-et-Tharoul - Rue Pont de Vyle		Longitude	0,00	
	0,40	Traversez le HOYOUX.				
Belgique	Km	Route N641	Temps 00:00	Latitude	0,00	
	0,00	Ville Modave - Vallée du Hoyoux		Longitude	0,00	
	0,40	Prenez à droite direction CLAVIER.				
Belgique	Km	Route N641	Temps 00:01	Latitude	0,00	
	0,40	Ville Pont de Bonne - Vallée du Hoyoux		Longitude	0,00	
	0,00	Tournez à gauche.				
Belgique	Km	Route -	Temps 00:00	Latitude	0,00	
	0,00	Ville Pont de Bonne -Vallée du Hoyoux		Longitude	0,00	
	0,00	Vous êtes au Syndicat d'Initiative				
Belgique	Km	Route -	Temps 00:00	Latitude	0,00	
	0,00	Ville Pont de Bonne		Longitude	0,00	
	0,00	Fin de la 1ère boucle.				

SIVH - Boucle 2

38,45 Km




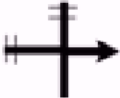






Description : Rallye touristique Modave-Marchin-Clavier


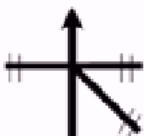


Belgique	Km	Route N641	Temps 00:00	Latitude 0,00	
	0,00	Ville Pont de Bonne - Vallée du Hoyoux		Longitude 0,00	
	38,45	Du Syndicat, dirigez-vous vers le carrefour.			
Belgique	Km	Route N641	Temps 00:00	Latitude 0,00	
	0,50	Ville Pont de Bonne - Vallée du Hoyoux		Longitude 0,00	
	37,95	A gauche vers LIEGE, à droite vers CINEY.			
Belgique	Km	Route Modave	Temps 00:00	Latitude 0,00	
	0,00	Ville Pont de Bonne - rue du Pont de Bonne		Longitude 0,00	
	37,95	A ce carrefour, prenez tout droit vers MODAVE.			
Belgique	Km	Route -	Temps 00:01	Latitude 0,00	
	1,10	Ville Modave - rue du Parc		Longitude 0,00	
	36,85	Tournez à droite vers le château de Modave.			
Belgique	Km	Route -	Temps 00:00	Latitude 0,00	
	0,00	Ville Modave - rue du Parc		Longitude 0,00	
	36,85	Château de Modave			
Belgique	Km	Route -	Temps 00:00	Latitude 0,00	
	0,00	Ville Modave - rue du Parc		Longitude 0,00	
	36,85	Faites demi-tour.			
Belgique	Km	Route N641	Temps 00:01	Latitude 0,00	
	0,50	Ville Modave - Route de Modave		Longitude 0,00	
	36,35	Tournez à droite.			
Belgique	Km	Route -	Temps 00:01	Latitude 0,00	
	0,50	Ville Modave - Route de Modave		Longitude 0,00	
	35,85	Au carrefour, continuez tout droit.			
Belgique	Km	Route -	Temps 00:00	Latitude 0,00	
	0,15	Ville Modave - rue de Petit Modave		Longitude 0,00	
	35,70	Au second carrefour, continuez tout droit.			






Belgique	Km	Route	-	Temps	00:00	Latitude	0,00	
	0,00	Ville	Modave - rue de Petit Modave			Longitude	0,00	
								35,70 Dirigez-vous à droite vers PAILHE - PETIT-MODAVE.
Belgique	Km	Route	N636	Temps	00:05	Latitude	0,00	
	3,90	Ville	Pailhe - Route de Givet			Longitude	0,00	
								31,80 Au carrefour, gauche = CINEY et droite = LIEGE.
Belgique	Km	Route	N636	Temps	00:00	Latitude	0,00	
	0,00	Ville	Pailhe - Route de Givet			Longitude	0,00	
								31,80 Prenez à gauche vers CINEY.
Belgique	Km	Route	-	Temps	00:00	Latitude	0,00	
	0,75	Ville	Pailhe - Route de Givet			Longitude	0,00	
								31,05 Vous passez devant une église.
Belgique	Km	Route	N636	Temps	00:00	Latitude	0,00	
	0,00	Ville	Pailhe - rue des Haies			Longitude	0,00	
								31,05 Prenez à gauche vers LES AVINS.
Belgique	Km	Route	-	Temps	00:03	Latitude	0,00	
	2,80	Ville	Les Avins - Route de Pailhe			Longitude	0,00	
								28,25 A droite se trouvent les carrières JULIEN.
Belgique	Km	Route	-	Temps	00:00	Latitude	0,00	
	0,00	Ville	Les Avins - Route de Pailhe			Longitude	0,00	
								28,25 Continuez tout droit vers LES AVINS.
Belgique	Km	Route	-	Temps	00:00	Latitude	0,00	
	0,15	Ville	Les Avins - Route de Pailhe			Longitude	0,00	
								28,10 Continuez tout droit. A gauche, un cul de sac.
Belgique	Km	Route	-	Temps	00:01	Latitude	0,00	
	0,40	Ville	Les Avins - rue du Pont			Longitude	0,00	
								27,70 Traversez le HOYOUX.
Belgique	Km	Route	-	Temps	00:00	Latitude	0,00	
	0,40	Ville	Les Avins - rue de la Gare			Longitude	0,00	
								27,30 Au carrefour, prenez la direction de HAVELANGE.

Belgique	Km	Route -	Temps 00:02	Latitude 0,00	
	1,50	Ville Petit Avin - rue Petit Avin		Longitude 0,00	
	25,80	Prenez à droite.			
Belgique	Km	Route -	Temps 00:00	Latitude 0,00	
	0,15	Ville Petit Avin - rue Petit Avin		Longitude 0,00	
	25,65	Passez le HOYOUX.			
Belgique	Km	Route -	Temps 00:00	Latitude 0,00	
	0,00	Ville Petit Avin - rue Petit Avin		Longitude 0,00	
	25,65	Penez à gauche en direction de BOIS-ET-BORSU.			
Belgique	Km	Route -	Temps 00:01	Latitude 0,00	
	1,00	Ville Hoyoux		Longitude 0,00	
	24,65	A droite, le château HOYOUX.			
Belgique	Km	Route -	Temps 00:00	Latitude 0,00	
	0,00	Ville Hoyoux		Longitude 0,00	
	24,65	Continuez tout droit.			
Belgique	Km	Route -	Temps 00:01	Latitude 0,00	
	0,65	Ville Odet		Longitude 0,00	
	24,00	Prenez à gauche.			
Belgique	Km	Route -	Temps 00:01	Latitude 0,00	
	0,80	Ville Odet		Longitude 0,00	
	23,20	Au carrefour, continuez tout droit.			
Belgique	Km	Route -	Temps 00:01	Latitude 0,00	
	0,80	Ville Borsu - rue Bouresse		Longitude 0,00	
	22,40	Au carrefour, face au banc, prenez à droite.			
Belgique	Km	Route -	Temps 00:00	Latitude 0,00	
	0,20	Ville Borsu - rue de Bassine		Longitude 0,00	
	22,20	Au carrefour, prenez la direction de CLAVIER.			
Belgique	Km	Route -	Temps 00:00	Latitude 0,00	
	0,00	Ville Borsu		Longitude 0,00	
	22,20	Vous passez devant une église.			

Belgique	Km	Route -	Temps 00:00	Latitude 0,00	
	0,15	Ville Borsu - rue de Bassine		Longitude 0,00	
	22,05	Prenez à droite vers MEAN/BASSINE.			
Belgique	Km	Route -	Temps 00:01	Latitude 0,00	
	0,25	Ville Borsu - rue de Bassine		Longitude 0,00	
	21,80	Prenez à gauche et passez devant un hangar.			
Belgique	Km	Route -	Temps 00:00	Latitude 0,00	
	0,20	Ville Bois-et-Borsu - rue du Tige		Longitude 0,00	
	21,60	Au carrefour, prenez la 2ème à droite.			
Belgique	Km	Route -	Temps 00:01	Latitude 0,00	
	0,80	Ville Bois		Longitude 0,00	
	20,80	Au carrefour, continuez tout droit.			
Belgique	Km	Route -	Temps 00:00	Latitude 0,00	
	0,10	Ville Bois		Longitude 0,00	
	20,70	Continuez tout droit. A droite = un abri de bus.			
Belgique	Km	Route -	Temps 00:00	Latitude 0,00	
	0,10	Ville Bois		Longitude 0,00	
	20,60	Prenez à droite à la ferme. A gauche = un hangar.			
Belgique	Km	Route -	Temps 00:00	Latitude 0,00	
	0,20	Ville Bois		Longitude 0,00	
	20,40	Une église romane se trouve sur votre gauche.			
Belgique	Km	Route -	Temps 00:00	Latitude 0,00	
	0,00	Ville Bois		Longitude 0,00	
	20,40	Prenez à droite après l'église.			
Belgique	Km	Route -	Temps 00:00	Latitude 0,00	
	0,10	Ville Bois		Longitude 0,00	
	20,30	Prenez à droite vers DURBUY/VERVOZ.			
Belgique	Km	Route -	Temps 00:00	Latitude 0,00	
	0,20	Ville Bois		Longitude 0,00	
	20,10	Prenez vers VERVOZ. Gauche=LIEGE, droite=MARCHE.			

Belgique	Km	Route -	Temps 00:00	Latitude 0,00	
	0,10	Ville Bois		Longitude 0,00	
	20,00	Suivre DURBUY/VERVOZ.			
Belgique	Km	Route -	Temps 00:00	Latitude 0,00	
	0,20	Ville Bois - rue de Vervoz		Longitude 0,00	
	19,80	Prenez vers VERVOZ. Gauche=LIEGE, droite=MARCHE.			
Belgique	Km	Route -	Temps 00:00	Latitude 0,00	
	0,00	Ville Vervoz - rue de Vervoz		Longitude 0,00	
	19,80	Vous passez devant le château de VERVOZ.			
Belgique	Km	Route N641	Temps 00:03	Latitude 0,00	
	2,90	Ville Ocquier - Le Roua		Longitude 0,00	
	16,90	A gauche vers HUY. Suivez OCQUIER.			
Belgique	Km	Route -	Temps 00:00	Latitude 0,00	
	0,00	Ville Ocquier - rue Vieux Moulin		Longitude 0,00	
	16,90	Prenez la rue Vieux Moulin.			
Belgique	Km	Route -	Temps 00:00	Latitude 0,00	
	0,20	Ville Ocquier - rue Vieux Moulin		Longitude 0,00	
	16,70	Ancien moulin.			
Belgique	Km	Route -	Temps 00:01	Latitude 0,00	
	0,25	Ville Ocquier - rue Vieux Moulin		Longitude 0,00	
	16,45	Vous arrivez à une église.			
Belgique	Km	Route -	Temps 00:00	Latitude 0,00	
	0,00	Ville Ocquier - Au Vieux Moulin		Longitude 0,00	
	16,45	A gauche, un cul de sac. Prenez à droite.			
Belgique	Km	Route -	Temps 00:01	Latitude 0,00	
	1,20	Ville Ponthoz - Voie Romaine		Longitude 0,00	
	15,25	Prenez à gauche au banc.			
Belgique	Km	Route -	Temps 00:01	Latitude 0,00	
	0,70	Ville Ponthoz		Longitude 0,00	
	14,55	Prenez la 2ème à droite.			

Belgique	Km	Route -	Temps 00:00	Latitude 0,00	
	0,40	Ville Ponthoz - rue de Ponthoz		Longitude 0,00	
	14,15	Tournez à droite.			
Belgique	Km	Route -	Temps 00:01	Latitude 0,00	
	0,25	Ville Ponthoz - rue de Ponthoz		Longitude 0,00	
	13,90	Prenez à droite vers le château.			
Belgique	Km	Route -	Temps 00:01	Latitude 0,00	
	0,70	Ville Ponthoz - rue de Ponthoz		Longitude 0,00	
	13,20	Château de PONTHOZ.			
Belgique	Km	Route -	Temps 00:00	Latitude 0,00	
	0,00	Ville Ponthoz - rue de Ponthoz		Longitude 0,00	
	13,20	Faites demi-tour et continuez votre route.			
Belgique	Km	Route N641	Temps 00:02	Latitude 0,00	
	1,80	Ville Atrin - Route du Halon		Longitude 0,00	
	11,40	Suivez HUY. Gauche = OCQUIER, droite = PAIR.			
Belgique	Km	Route -	Temps 00:01	Latitude 0,00	
	1,70	Ville Ochain - rue du Roi Albert		Longitude 0,00	
	9,70	Tout droit vers HUY. Prenez à droite vers OCHAIN.			
Belgique	Km	Route -	Temps 00:01	Latitude 0,00	
	0,80	Ville Ochain - rue du Roi Albert		Longitude 0,00	
	8,90	Au carrefour, continuez tout droit.			
Belgique	Km	Route -	Temps 00:01	Latitude 0,00	
	0,35	Ville Ochain - rue du Château		Longitude 0,00	
	8,55	Tournez à gauche après l'école de droite.			
Belgique	Km	Route -	Temps 00:00	Latitude 0,00	
	0,00	Ville Ochain		Longitude 0,00	
	8,55	Au carrefour, continuez tout droit.			
Belgique	Km	Route -	Temps 00:01	Latitude 0,00	
	1,40	Ville Terwagne		Longitude 0,00	
	7,15	Tournez à gauche.			

Belgique	Km	Route -	Temps 00:01	Latitude 0,00	
	0,25	Ville Terwagne		Longitude 0,00	
	6,90	Prenez à droite et traversez la route.			
Belgique	Km	Route -	Temps 00:01	Latitude 0,00	
	0,25	Ville Terwagne - rue Dardimont		Longitude 0,00	
	6,65	Traversez le gué.			
Belgique	Km	Route -	Temps 00:00	Latitude 0,00	
	0,10	Ville Terwagne - rue Dardimont		Longitude 0,00	
	6,55	Prenez à gauche.			
Belgique	Km	Route -	Temps 00:00	Latitude 0,00	
	0,15	Ville Terwagne - rue Dardimont		Longitude 0,00	
	6,40	A droite = une église et à gauche = un cimetière.			
Belgique	Km	Route -	Temps 00:00	Latitude 0,00	
	0,15	Ville Terwagne - rue Dardimont		Longitude 0,00	
	6,25	Tournez à droite.			
Belgique	Km	Route -	Temps 00:00	Latitude 0,00	
	0,10	Ville Terwagne - rue de la Station		Longitude 0,00	
	6,15	A droite vers SENY. Prenez à gauche vers MARCHE.			
Belgique	Km	Route -	Temps 00:01	Latitude 0,00	
	1,20	Ville Terwagne - rue de la Station		Longitude 0,00	
	4,95	Continuez tout droit.			
Belgique	Km	Route N641	Temps 00:01	Latitude 0,00	
	0,75	Ville Clavier - rue Surfosses		Longitude 0,00	
	4,20	Au carrefour, prenez à droite vers HUY.			
Belgique	Km	Route N641	Temps 00:00	Latitude 0,00	
	0,00	Ville Clavier - rue Surfosses		Longitude 0,00	
	4,20	Roulez 4,2 km jusqu'au Pont de Bonne.			
Belgique	Km	Route N636	Temps 00:04	Latitude 0,00	
	4,20	Ville Pont de Bonne - Vallée du Hoyoux		Longitude 0,00	
	0,00	Vous êtes arrivé au Syndicat d'initiative.			

